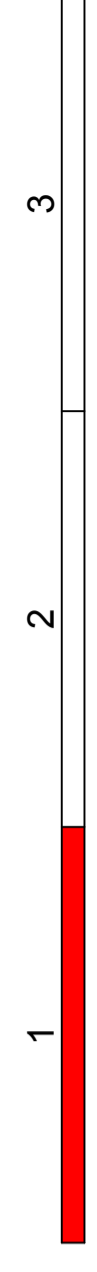
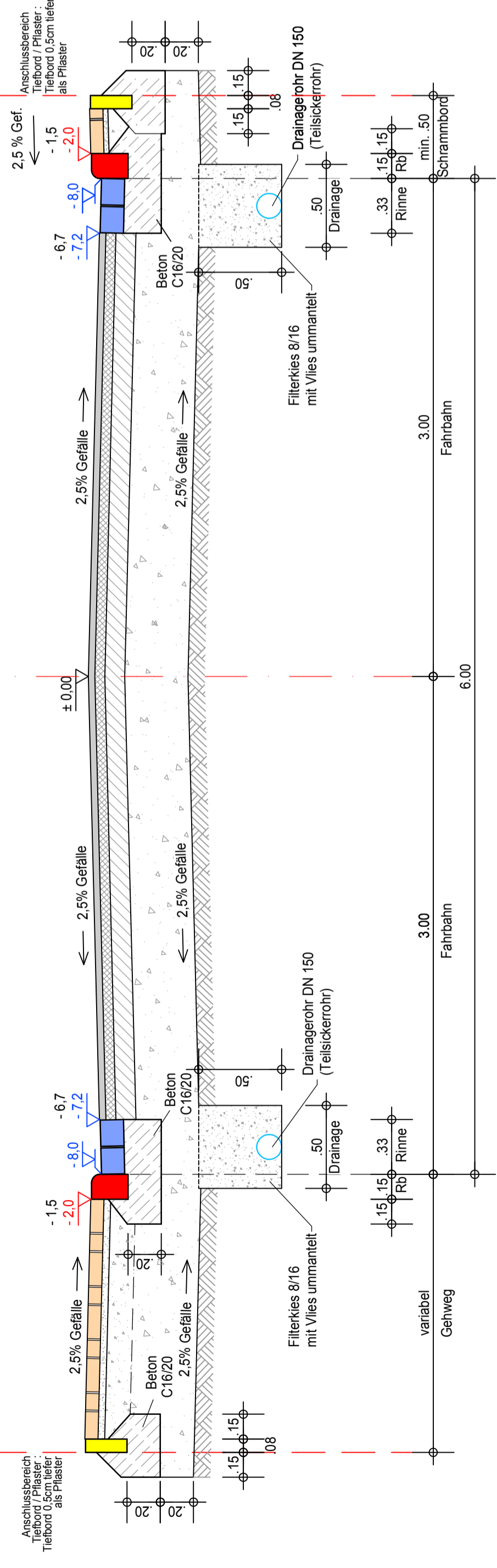


Regelquerschnitt A-A

gepl. Tiefbord 8/25 / Läuferzelle
 gepl. Betonsteinpflaster 20/10/8
 gepl. Rundbord 15/22, Vorstand: 6cm
 gepl. 2-zellige Rinne 16/16/14

gepl. 2-zellige Rinne 16/16/14
 gepl. Rundbord 15/22, Vorstand: 6cm
 gepl. Betonsteinpflaster 20/10/8
 gepl. Tiefbord 8/25 / Läuferzelle
 Grenze



INGENIEURBÜRO BUHLE
 Am Heiligen Kreuz 10
 63667 Nidda
 Tel.: 06043 / 9600 -0
 Fax.: 06043 / 9600 -33
 mail@ibmb.de

bearb.: TL / JW Mai 2018
 Druckdatum : 2019-03-13 16:25:22
 Projekt-Nr.: 32 17 05

HESSEN MOBIL
 Straßen- und Verkehrsmanagement
 Geinhausen
 Gutenbergstraße 2-4 63571 Geinhausen

Nr.	Art der Änderung	Datum	Zeichen
a	Entwurf genehmigt (Gemeinde Wöllstadt)	30.08.2018	J.W.

FESTSTELLUNGSENTWURF

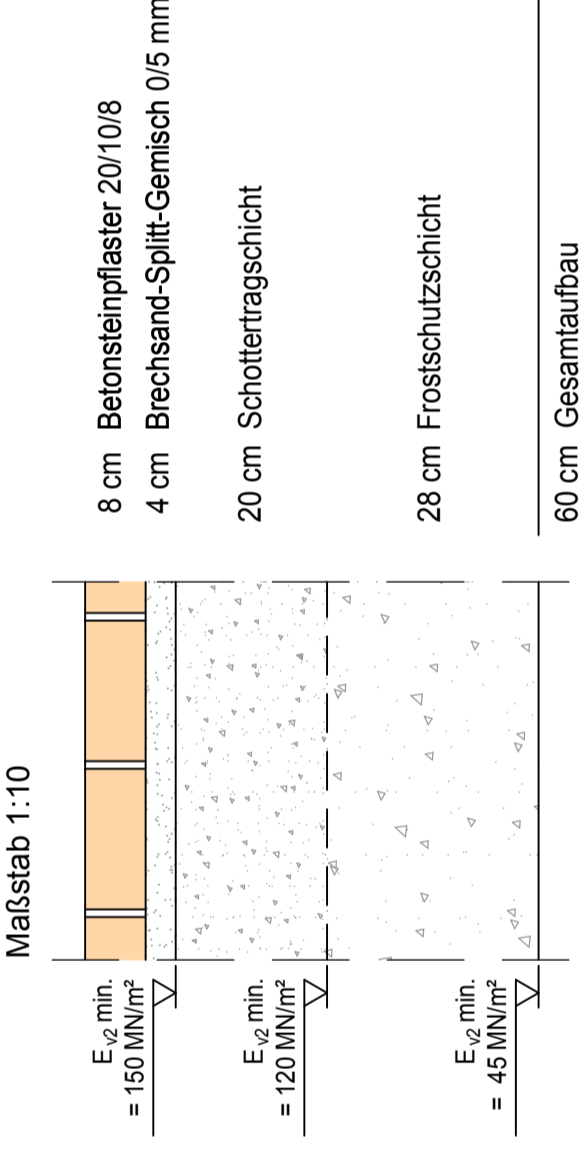
Straßenbauverwaltung: HESSEN MOBIL
 K11 / alte B3
 Baubeginn: Station 0+10.00
 Bauende: Station 0+502.55
 NK 5718 071
 NK 5618 068, km 0+241
 NK 5618 068, km 0+754
 PROJEKT-ID.: FFM 01062

Unterlage / Blatt-Nr.: FE-S4/1a
Straßenquerschnitt
 Maßstab: 1:25

Gemeinde Wöllstadt, Ot. Ober-Wöllstadt, Wetteraukreis
 Straßenbau in der Gießener Straße (alte B3)
 Regelquerschnitt A-A

aufgestellt:	Bauherr:	freigegeben durch Gemeinde Wöllstadt am 30.08.2018
Nidda, den 29.05.2018 (Bearbeiter)	geprüft:	gez. Roskoni (Bürgermeister)
straßenbautechnisch geprüft: Hessen Mobil		
Geinhausen, den		

Aufbau Gehweg (in Anlehnung an Belastungsklasse 1.0)



Aufbau Fahrbahn (Belastungsklasse 3.2)

